

HORAIRES
CARTE DU RÉSEAU
CONDITIONS D'ACCÈS
TRANSFERTS PRIVÉS
ACTUALITÉS
GARE ROUTIÈRE

...



RETROUVEZ TOUTES LES INFORMATIONS
TRANSPORT SUR NOTRE SITE WEB !

www.chamonix-bus.com


CHAMONIX BUS

SERVOZ | LES HOUCHES | CHAMONIX-MONT-BLANC | VALLORCINE



**Géolocalisez mon bus
en temps réel**

For real time information
about our vehicles please
do not hesitate to consult
the geolocation tool.



**Découvrez
le plan du réseau**



**Discover
Global bus network**



CHAMONIX BUS

**Pour toute demande d'information
For further information**



Information Chamonix Bus

Pôle multimodal de Chamonix Sud
234 avenue de Courmayeur - Chamonix Mont-Blanc
+33 (0)4 50 53 05 55
montblanbus@transdev.com
www.chamonix-bus.com

HORAIRES ÉTÉ
SUMMER TIMETABLE

Du 26 juin au 5 septembre 2021
From 26 June to 5 September 2021

2021



CHAMONIX BUS

SERVOZ | LES HOUCHES | CHAMONIX-MONT-BLANC | VALLORCINE



Nous continuons à préserver l'attractivité des transports publics dans ce contexte inédit !

La vallée de Chamonix-Mont-Blanc a fait le choix du développement dynamique de ses transports publics: la complémentarité des réseaux bus et train aura permis de réduire fortement la circulation des véhicules individuels au cours des dernières années.



Aujourd'hui, ce contexte de pandémie nous incite à faire le pari d'un réseau attractif et sécurisé avec un opérateur pleinement engagé à nos côtés.

C'est pourquoi le niveau de service de l'été dernier sera reconduit de manière à préserver la qualité du service malgré des prévisions de fréquentation touristique incertaines.

À l'heure où j'écris ces lignes, le maintien du service conditionne la réussite de notre démarche.

Il faut noter que, dans ce contexte imprévisible, nous nous réservons toujours la possibilité d'adapter le niveau de service dans un sens ou dans l'autre en fonction de la réalité de la fréquentation de notre vallée et de nos bus : cet aléa et cette variabilité doivent être intégrés par tous sans pour autant remettre en cause la publication de ce guide horaire qui a fait la preuve de son utilité.

Dans le cadre de la modernisation de notre parc de véhicules de transport public, 4 autobus au gaz naturel circulent sur le réseau et pour une transition énergétique adaptée à notre territoire, nous poursuivons les essais locaux dans le domaine des véhicules hybrides gaz-électricité ou à pile à combustible (Hydrogène). La collectivité qui s'est d'ores et déjà engagée dans la construction d'une unité de méthanisation prévoit, dans un avenir que nous espérons proche, la création d'une station verte qui regroupera les « carburants propres » électricité/hydrogène et biogaz et qui sera accessible au grand public.

Bonne saison d'été à tous.

In this unprecedented context, our priority is to maintain the attractiveness of public transport!

The Chamonix-Mont-Blanc valley has opted for the dynamic development of its public transport: the synergy of both bus and train networks have made it possible to greatly reduce the circulation of individual vehicles in recent years.

Today, the pandemic context spurs us on to provide an attractive and secure network alongside our fully committed transport operators.

This is why we will renew last summer's timetable in order to preserve the quality of service despite uncertain tourist attendance forecasts.

At the time of writing, maintaining service is a condition for the success of our approach.

It should be noted that, in this unpredictable context, we reserve the right to adapt the level of service in one direction or the other subject to the reality of frequentation in the Chamonix valley and on our buses. This unknown factor does not question the publication of the current timetable, which has proved its usefulness.

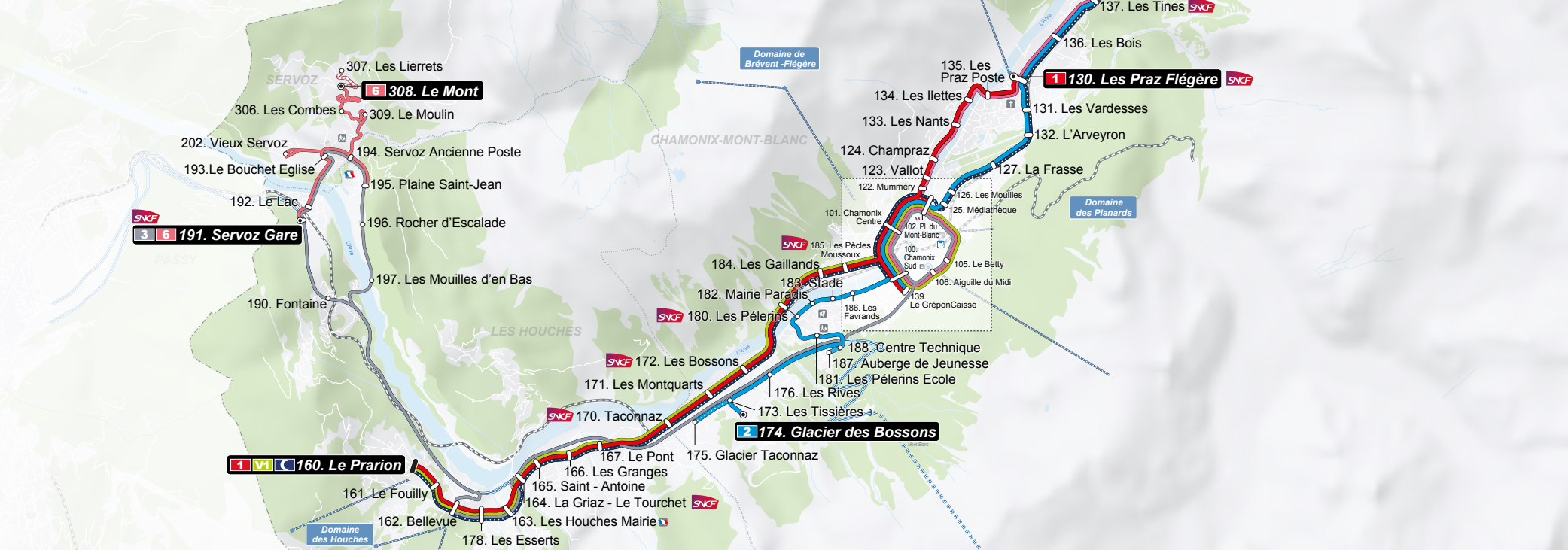
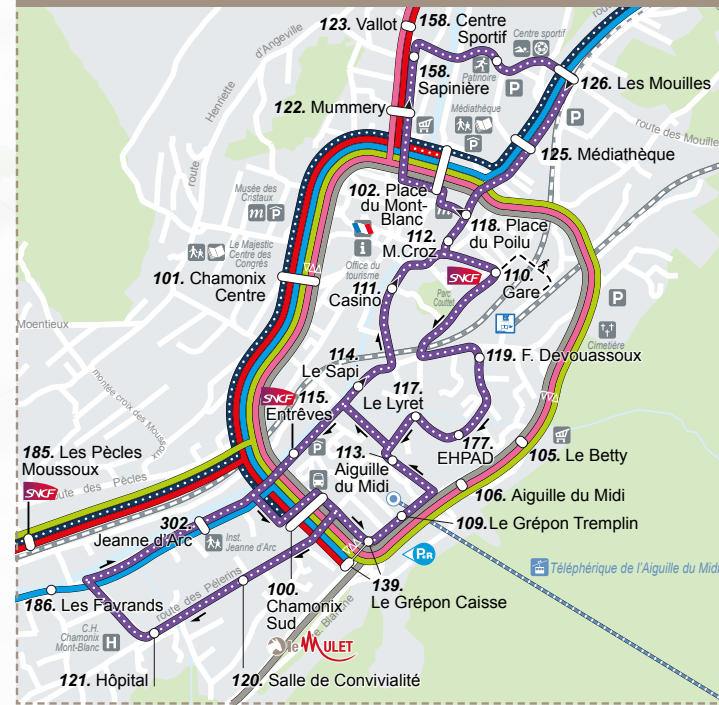
As part of the modernization of our fleet of public transport vehicles, 4 natural gas buses are operating on the network and we continue trials in the field of gas-electric hybrid vehicles or hydrogen fuel cell vehicles. The municipality has already committed to the construction of a methanation unit and is now planning the creation of a green station for "clean fuels" (electricity / hydrogen and biogas), which will be accessible to the general public.


Wishing you all an excellent summer.

Eric Fournier

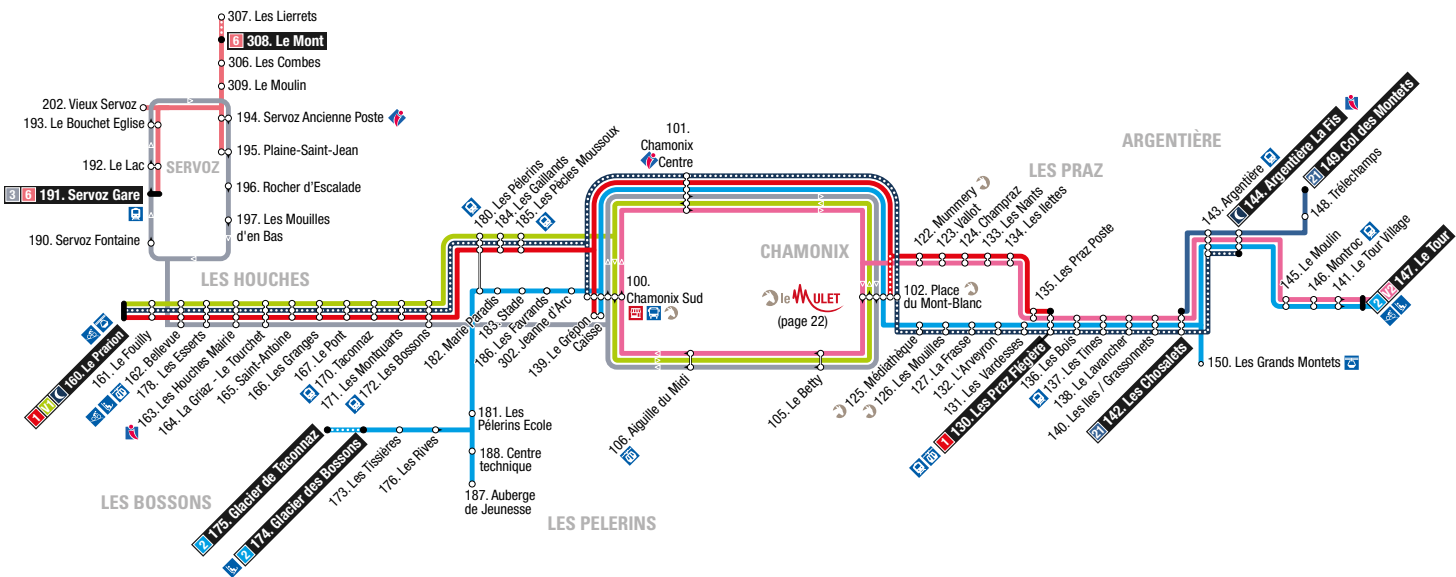
Président de la communauté de communes de la Vallée de Chamonix-Mont-Blanc

ZOOM CHAMONIX



	Page	
Édito	2	Editorial
Plan du réseau	4	Bus network
Correspondances des lignes		<i>Lines and bus stop connections</i>
Points d'intérêts	6	Points of interest
Mobil'bus	7	Mobil'bus
Infos pratiques	8	Useful information
Tarifs	9	Fares
Règlement	10	Rules
Mont-Blanc Express	12	 Mont-Blanc Express <small>SAINT-GERVAIS • CHAMONIX • MARTIGNY</small>
Mobilité régionale	14	Regional mobility
Ligne 1	16	Line 1
Ligne 2	18	Line 2
Ligne 3	20	Line 3
Ligne Mulet ↻	22	Mulet Line ↻
Ligne 6	24	Line 6
Randonnées 25 33		Trek
Ligne ☾	26	Line ☾
Ligne v1	28	Line v1
Ligne v2	30	Line v2
Ligne 21	32	Line 21
Plan global du réseau	34	Global bus network

Plan du réseau | Bus network



Correspondances des lignes aux arrêts

N°	Arrêts	Lignes	N°	Arrêts	Lignes
106	Aiguille du Midi	3 V2	161	Le Fouilly	1 V1 C
144	Argentière La Fis	2 21 V2 C	139	Le Grépon Caisse	1 2
143	Argentière	2 21 V2 C	192	Le Lac	3 6
187	Auberge de Jeunesse	2	138	Le Lavancher	2 V2 C
162	Bellevue	1 3 V1 C	308	Le Mont	6
188	Centre Technique	2	145	Le Moulin	2 V2
101	Chamonix Centre	1 2 3 V1 V2 C	167	Le Pont	1 V1 C
100	Chamonix Sud	1 2 3 V1 V2 C	160	Le Prarion	1 V1 C
124	Champraz	1 V2	147	Le Tour	2 V2
149	Col des Montets	21	141	Le Tour Village	2 V2
174	Glacier des Bossons	2	136	Les Bois	2 V2 C
175	Glacier Taconnaz	2	172	Les Bossons	1 V1 C
302	Jeanne d'Arc	2	142	Les Chosalets	2 21 V2 C
127	La Frasse	2 C	306	Les Combes	6
164	La Griaz - Le Tourchet	1 3 V1 C	178	Les Esserts	1 3 V1 C
132	L'Arveyron	2 C	186	Les Favrand	2
105	Le Betty	3 V2	184	Les Gaillands	1 V1 C
193	Le Bouchet - Eglise	3 6	150	Les Grands Montets	2

Lines and bus stop connections

N°	Arrêts	Lignes	N°	Arrêts	Lignes
166	Les Granges	1 V1 C	182	Marie Paradis	2
163	Les Houches Mairie	1 3 V1 C	125	Médiathèque	2 C
140	Les Iles / Grassonnets	2 V2 C	146	Montroc	2 V2
134	Les Ilettes	1 V2	122	Mummery	1 V2
307	Les Lierrets	6	102	Place Mont-Blanc	1 2 3 V1 V2 C
171	Les Montquarts	1 V1 C	195	Plaine Saint Jean	3 6
126	Les Mouilles	2 C	196	Rocher d'Escalade	3
197	Les Mouilles d'en Bas	3	165	Saint - Antoine	1 V1 C
133	Les Nants	1 V2	194	Servoz - Ancienne Poste	3 6
185	Les Pècles Moussoux	1 V1 C	191	Servoz - Gare	3 6
181	Les Pélerins Ecole	2	190	Servoz - Fontaine	3
180	Les Pélerins	1 2 V1 C	309	Servoz - Le Moulin	6
130	Les Praz - Flégère	1 2 V2 C	183	Stade	2
135	Les Praz - Poste	1 V2	170	Taconnaz	1 V1 C
176	Les Rives	2	148	Trélechamps	21
137	Les Tines	2 V2 C	123	Vallot	1 V2
173	Les Tissières	2	202	Vieux Servoz	6
131	Les Vardesses	2 C			

Points d'intérêts | Points of interest

N°	Arrêts	Lignes	Point d'intérêt
106	Aiguille du Midi	3 V2 ↻	Téléphérique Aiguille du midi
143	Argentière	2 21 V2	Ecole d'Argentière - Centre LCPA - Station service
144	Argentière La Fis	2 21 V2	OT - Mairie annexe - Crèche - Tous commerces - Maison de village - Pharmacie - Église Saint-Pierre
187	Auberge de jeunesse	2	Auberge de jeunesse - Foyer de jeunes travailleurs
162	Bellevue	1 3 V1 C	Téléphérique
111	Casino	↻	Casino - La Poste - Parc Couttet - Maison des artistes
101	Chamonix Centre	1 2 3 3 V1 V2 C	Ecole du Centre - Mairie Chamonix - PGM - Cinéma - CCVCMB - Eglise St-Michel - Majestic congrès - Musée des Cristaux - Espace Tairraz - Maison de la montagne - OT Chamonix - Zone piétonne tous commerces
100	Chamonix Sud	1 2 3 3 V1 V2 C ↻	Ecole J. d'Arc - Trésor public - Gare Routière
149	Col des Montets	21	Chalet de la réserve des Aiguilles Rouges
110	Gare SNCF	↻	Gare SNCF - Passerelle Montenvers - Maison des artistes - Temple protestant - Police municipale
174	Glacier des Bossons	2	Télesiège du Glacier des Bossons
116	Helbronner	↻	Médecine du travail
121	Hôpital	↻	Maison de santé pluridisciplinaire - Centre de secours
105	Le Betty	3 V2	Supermarché - Parking Autocar - Station service
193	Le Bouchet - Eglise	3	Maison de l'Alpage - OT - Mairie - Salle Jean MOREL
139	Le Grépon Caisse	1 2 ↻	Parking principal d'entrée de ville - Accès téléphérique de l'Aiguille du midi
117	Le Lyret	↻	EHPAD - Ecole de musique - Pôle médico-social CD74 - Crèche municipale
160	Le Prarion	1 V1 C	Télécabine - Lac des Chavants - Tennis - Rocher d'escalade
147	Le Tour	2 V2	Télécabine - Village
136	Les Bois	2 V2 C	Lac des Praz - Village
172	Les Bossons	1 V1 C	Gare SNCF
184	Les Gaillands	1 V1 C	Rocher d'escalade - Parc accro-branches - EMHM - Lacs
150	Les Grands Montets	2	Télécabine des Grands Montets
166	Les Granges	1 V1 C	Supermarché - Station service
163	Les Houches Mairie	1 3 V1 C	Mairie - OT - Musée Montagnard - Salle Olca - Ecole des Houches - Commerces - Pharmacie
140	Les îles / Grassonnets	2 V2 C	Tennis couverts d'Argentière
171	Les Montquarts	1 V1 C	Ecole Les Bossons - Télesiège du Glacier des Bossons (500m)
185	Les Pâcles Moussoux	1 V1 C	Arrêt SNCF
180	Les Pèlerins	1 2 V1 C	Gare SNCF - Lac des Gaillands
181	Les Pèlerins école	2	Centre commercial - Annexe MJC - Ecole J. Balmat - Pharmacie
130	Les Praz-Flégère	1 2 V2 C	Gare SNCF - Golf de Chamonix - Télécabine de la Flégère
137	Les Tines	2 V2 C	Gare SNCF - Serres municipales
125	Médiathèque	2 C ↻	Médiathèque - Bibliothèque - ENSA
112	Michel Croz	↻	Zone piétonne tous commerces - Club Alpin Français
146	Montrroc	2 V2	Gare SNCF
102	Place Mont-blanc	1 2 3 3 V1 V2 C ↻	Place du marché - Accès zone piétonne tous commerces - Galerie marchande - MJC - Musée Alpin - Cité scolaire - Centre sportif
165	Saint - Antoine	1 V1 C	Station service - Tabac - Presse
120	Salle de convivialité	↻	Salle de convivialité - École Jeanne d'Arc
194	Servoz Ancienne poste	3	Ecole de Servoz - Site touristique des Gorges de la Diosaz
191	Servoz - Gare	3	Gare SNCF
183	Stade	2	Crèche des Pèlerins - Terrain de football
170	Taconnaz	1 V1 C	Arrêt SNCF à 200 m

Le Transport à la Demande (TAD) Mobil'Bus Mobil'bus on demand service



• Conditions d'accès au service Mobil'bus :

Vous n'êtes pas détenteur d'une carte d'invalidité supérieure ou égale à 80%, vous ne vous déplacez pas en fauteuil roulant ou n'êtes pas atteint de cécité ? Vous pouvez tout de même bénéficier de l'abonnement au service si vous remplissez au moins trois des conditions suivantes.

- Avoir plus de 70 ans révolus à la date d'abonnement
- Avoir son domicile éloigné d'une ligne de transport en commun (Bus ou train TER)
- Avoir le besoin ponctuel de se rendre à des activités organisées par les Collectivités
- Posséder une carte d'invalidité, quel que soit le pourcentage,
- Avoir des difficultés à se déplacer par ses propres moyens en période hivernale (Carte à durée saisonnière)

Le prix de la carte d'abonnement, soit annuelle, soit à titre saisonnier en hiver, est de 10€ TTC.

Si vous ne possédez pas un titre de transport en libre-circulation délivré par la Communauté de Communes, vous devrez vous acquitter de la somme de 3€ pour un déplacement A/R journalier.

Il faut réserver le voyage au 04 50 53 05 55 la veille avant 17h et le vendredi pour le week-end et le lundi. Possibilité de réserver 4h avant sous réserve de disponibilité.

La carte est délivrée à Chamonix Sud sur présentation de la carte d'invalidité à 80% ou en mairie de Chamonix pour les autres demandes.

• Access conditions to the Mobil'bus service:

You no longer have to hold a disability card above 80%, be dependent on a wheelchair or visually impaired. To subscribe to the Mobil'bus service you must fulfill at least three of the following conditions.

- Be at least 70 years old when subscribing
- Not live close to public transport (bus or train)
- Have the occasional need to participate in activities organized by the different municipalities
- Hold a disability card, regardless of percentage
- Be unable to travel by your own means during the winter period (for seasonal card-holders)

The cost of the Mobil'bus card, annual or seasonal for the winter period, is 10 euros, taxes included.

If you do not have a free travel card issued by the Community of Communes, you will have to purchase a day ticket from the driver or the bus station.

Passengers must call +33 (0)4 50 53 05 55 to pre-book transportation.

Reservations must be made the previous day before 5 pm. Bookings for the weekend and Monday must be made on Friday. If you hold a disability card above 80% the Mobil'bus subscription can be purchased directly at the Chamonix bus station. For any other conditions please contact the Chamonix town hall.

En raison de la situation sanitaire liée à la pandémie de coronavirus, l'offre de transport sur le réseau Chamonix Bus peut être modifiée à tout moment sans préavis. Pour rester informé des dernières évolutions, vous pouvez consulter :

- notre site internet **www.chamonix-bus.com** ;
- notre page Facebook « **Chamonix Bus** ».

Ensemble, participons à la lutte contre l'épidémie en respectant les gestes essentiels : se laver les mains régulièrement, porter un masque dans le bus, respecter une distance minimale avec les autres voyageurs. Nous vous remercions pour votre compréhension.



Useful information

Due to coronavirus crisis, Chamonix Bus services could be modified. Keep the line and follow last informations :

- our website **www.chamonix-bus.com** ;
- our **Facebook page called "Chamonix Bus"**.

Together, let's fight the virus by doing essential things: regularly washing hands, put a mask inside the bus, respect a social distancing with other customers. Thank you for understanding.

Retrouvez les horaires de passage des bus en temps réel.

Find your real time schedule.



Scannez ce QRcode et cliquez sur l'arrêt concerné !
Scan this QRcode and click on your stop!

<https://chamonix.montblancbus.com/fr/reseau-bus#/>

Chamonix Bus, un réseau pour tous...

Chamonix Bus, a network made for everyone...

Si vous n'êtes pas détenteur d'un des titres qui donnent droit à la libre circulation, vous devez en acheter un auprès de nos conducteurs.

If you do not have one of the below mentioned passes you must purchase a day ticket from the driver or the bus station.

1 ticket à la journée / Day ticket	3 €
1 voyage Chamo'nuit / Chamo'nuit one-way ticket	2 €

Le service nocturne **Chamo'nuit** est un service payant. Aucune libre circulation n'est accordée (sauf exception temporaire).

Chamo'nuit is a paid service. No free circulation is granted (Except special cases).

Chamonix Bus, un réseau en libre circulation...

Chamonix Bus, a free public transport network...

Circulez librement sur le réseau Chamonix Bus avec l'une des cartes suivantes : Get the bus for free with any of these passes:

• La Carte ViaCham The ViaCham pass

Pour être valable, cette carte (papier, souple ou rigide) doit laisser apparaître au verso, un nom, un prénom et la date de fin de validité (sauf ticket du P+R parking du Grépon).



In order to be valid for transport the reverse side of the pass must be completed with the following information: Name, first name and date of issue. (Except for the Grépon P+R Ticket).

• Les forfaits de remontées mécaniques The Chamonix-Mont-Blanc Valley ski passes

L'ensemble des forfaits des remontées mécaniques de la Compagnie du Mont-Blanc et de la LHSG (journaliers, hebdomadaires, mensuels et annuels).

All the Mont Blanc Company and LHSG skipasses (daily, weekly, monthly and annual).



Règlement | Rules



Art. 1 - Accès aux véhicules : La montée et la descente des voyageurs s'effectuent aux arrêts réglementaires du réseau et à complète immobilisation du véhicule. La montée s'effectue par la porte avant de l'autobus et peut être interdite par le conducteur en cas de surnombre dans le véhicule. La descente s'effectue par les portes arrières et médianes. Pour obtenir l'arrêt, appuyez suffisamment tôt sur l'un des boutons de demande d'arrêt pour que le conducteur puisse arrêter son véhicule sans danger.

Art. 1 - Boarding: Please stay back from the curb and wait until the bus comes to a complete stop. Boarding is allowed only at bus stops. Please board through the front door and exit through the rear or back doors. Travellers may be denied access on the bus if the authorized number of passengers is exceeded.



Art. 2 - Titres de transport : Chaque voyageur doit être muni d'un titre de transport validé par la Communauté de Communes de la Vallée de Chamonix-Mont-Blanc : carte d'hôte, carte de résident permanent ou secondaire, carte de travailleur saisonnier ou scolaire-vallée, ticket P+R du parking du Grépon qui sera présenté au conducteur à la montée dans le bus. Les voyageurs non pourvus peuvent obtenir un billet journalier auprès du conducteur. Ils sont invités à faire l'appoint.

Art. 2 - Transport passes: Travellers must be in possession of a valid ticket or one of the following travel passes: Guest card, Via Cham card, ski pass or Grépon P+R ticket. Day tickets can be purchased from the driver or at the bus station.



Art. 3 - Enfants : Les enfants de moins de 4 ans doivent être accompagnés. Pour des raisons de sécurité, les enfants ne peuvent pas rester dans les poussettes.

Art. 3 - Children: Children under age 4 must be accompanied. For safety reasons children cannot stay in the stroller.

Art. 4 - Contrôle des titres : Les voyageurs doivent conserver leur titre de transport durant leur trajet et le présenter à la demande du personnel habilité au contrôle de la validité des titres, à bord ou à la descente des véhicules. A leur demande, les voyageurs doivent être en mesure de leur présenter toute pièce justificative (carte ou document) et/ou pièce d'identité établissant leur droit à bénéficier de la libre circulation. Tout voyageur se trouvant en situation irrégulière sera invité à descendre du bus à l'arrêt le plus proche et sera passible d'une amende appliquée par le personnel habilité.

Art. 4 - Ticket control: Keep your valid ticket or pass until the end of the trip. You may be asked to show it. Users travelling without a valid transport ticket or pass will be asked to leave the bus and may be issued a fine.



Art. 5 - Les animaux : Les animaux domestiques doivent être muselés et obligatoirement être tenus en laisse, à moins qu'ils ne soient transportés en sac fermé. Le conducteur peut refuser l'accès du véhicule aux propriétaires d'animaux ne respectant pas ces conditions. Les chiens guide d'aveugle sont acceptés sans restriction. Les propriétaires des animaux sont seuls responsables de tout préjudice provoqué par leurs animaux à l'encontre des tiers, d'eux-mêmes ou de leur animal.

Art. 5 - Pets: Animals must wear a muzzle and be kept on a leash or stored in a travel carrier. Guide dogs are allowed without any particular condition. The owner is liable for any injury or damage caused by the animal.



Art. 6 - Comportement : Il est demandé aux voyageurs de se comporter civiquement tant vis-à-vis du conducteur que des contrôleurs, des vérificateurs et des autres voyageurs. Tout voyageur qui occasionnerait des troubles susceptibles de porter atteinte à la tranquillité et à la sécurité des autres usagers, pourra se voir appliquer une sanction pouvant aller d'un simple avertissement à l'obligation de descendre du bus au prochain arrêt et à l'interdiction de monter dans les bus du réseau en cas de récidives multiples. Toute dégradation volontaire sera passible de poursuites. À l'arrêt, il est demandé de faire signe au conducteur pour indiquer sa volonté de monter à bord.

Art. 6 - Behaviour: Please respect the drivers, controllers and other passengers. Front seats are reserved for pregnant women and elderly or disabled people. Users causing disorder will be asked to leave the bus and may be issued a fine. Any full or partial deterioration is liable to prosecution.



Art. 7 - Prescriptions particulières : Il est interdit de fumer à l'intérieur des véhicules, de transporter des matières dangereuses, de gêner la conduite et de parler au conducteur durant la marche, de manoeuvrer les issues de secours (sauf cas d'accident), de faire obstacle au fonctionnement des portes, de causer des dégradations à l'autobus, de manger et de boire dans le véhicule. Les vélos sont interdits dans les bus sauf aménagement spécial dûment signalé. La pratique d'engins à roulettes (patins, trottinette, skate...) est interdite dans les bus.

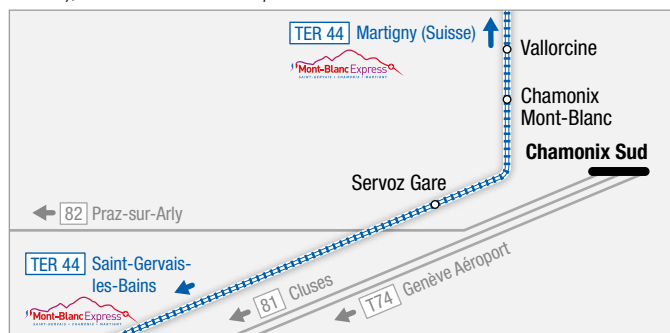


Art. 7 - Special requirements: Smoking, eating and drinking is prohibited. Dangerous or harmful objects, inline skates, skateboards and scooters are banned. Bikes are allowed only on our special buses. Please do not speak to or distract the driver while the bus is moving.

Transport public régional depuis Chamonix Regional public transport from Chamonix

La Région Auvergne-Rhône-Alpes organise le transport public régional. Profitez du train Mont-Blanc Express pour rejoindre la gare SNCF de Saint-Gervais-Le Fayet et toutes ses correspondances vers Genève, Annecy, Lyon ou Paris. Dans l'autre direction, rejoignez Martigny et le Canton du Valais. Les trois lignes routières régionales depuis Chamonix vous conduisent à Praz-sur-Arly, Cluses et Genève Aéroport, complétant ainsi l'offre ferroviaire.

Auvergne-Rhône-Alpes manages the regional public transport network. Enjoy the Mont-Blanc Express train to go to Saint-Gervais-Le Fayet station and reach connections towards Geneva, Annecy, Lyon or Paris. On the other way, go to Martigny and Valais Region. Three regional bus lines from Chamonix go to Praz-sur-Arly, Cluses and Geneva Airport.



Retrouvez toutes les informations utiles sur Internet Find useful information on Internet

Train : www.ter.sncf.com/auvergne-rhone-alpes

Bus en Haute-Savoie (bus for Haute-Savoie) :

www.auvergnerhonealpes.fr/264-haute-savoie.htm

Offre régionale complète (full regional network) :

www.auvergnerhonealpes.fr/75-transports-region-auvergne-rhone-alpes.htm

oura.com, votre assistant de mobilité régionale oura.com, your gateway for regional mobility

Avec le site internet oura.com, vous pouvez :

- planifier un itinéraire régional multimodal incluant les différents réseaux de transport locaux ;
- consulter les horaires de toutes les lignes ;
- découvrir les services régionaux de mobilité (vélo, autopartage...);
- s'informer sur les réseaux, l'état du trafic, les travaux et les nouveautés d'offre ;
- acheter des tickets de transports.



With oura.com, you can :

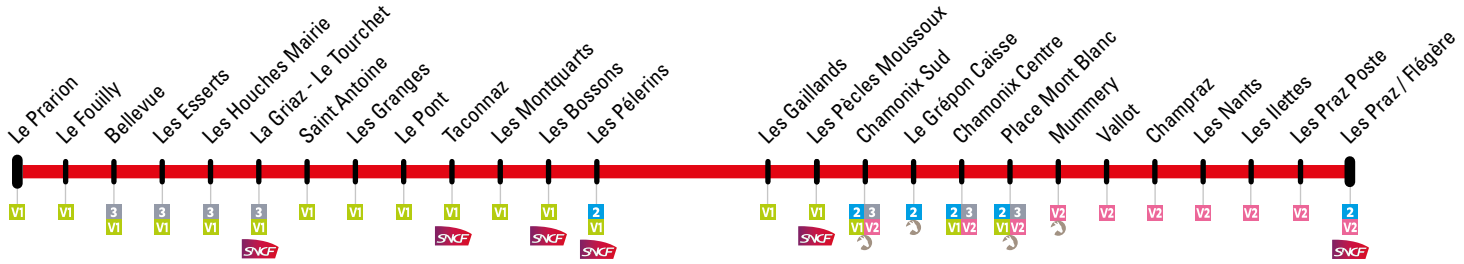
- plan a multimodal regional journey including a variety of local transport networks ;
- discover schedules about all regional lines ;
- discover mobility services (bike, car sharing...);
- know about networks, traffic, works and new offers ;
- buy tickets.

**Toute une équipe
pour vous transporter**
Our team builds your mobility



Les Houches → Chamonix → Les Praz / Flégère

Circule tous les jours
Operates everyday



Les Houches → Chamonix → Les Praz / Flégère

LE PRARION	LE FOULLY	BELLEVUE	LES ESSERTS	LES HOUCHES MAIRIE	LA GRIAZ - LE TOURCHET	STANTOINE	LES GRANGES	LE PONT	TACONNAZ	LES MONTQUARTS	LES BOSSONS	LES PELERINS	LES GAILLANDS	PECLES MOUSSOUX	CHAMONIX SUD	LE GRÉPON CAISSE	CHAMONIX CENTRE	PLACE MONT BLANC	MUMMERY	VALLOT	CHAMPRAZ	LES NANTS	LES ILETTES	LES PRAZ POSTE	LES PRAZ / FLEGERE
06:54	06:55	06:56	06:57	06:58	06:59	07:00	07:01	07:02	07:04	07:05	07:07	07:09	07:10	07:11	06:14 06:44	06:15 06:45	06:16 06:46	(1)	06:18 06:48	06:19 06:49	06:20 06:50	06:22 06:52	06:23 06:53	06:25 06:55	06:26 06:56
↓ Un bus toutes les 30 minutes / A bus every 30 minutes														Un bus toutes les 30 minutes / A bus every 30 minutes ↓											
19:24	19:25	19:26	19:27	19:28	19:29	19:30	19:31	19:32	19:34	19:35	19:37	19:39	19:40	19:41	19:44	19:45	19:46	(1)	19:48	19:49	19:50	19:52	19:53	19:55	19:56
19:54	19:55	19:56	19:57	19:58	19:59	20:00	20:01	20:02	20:04	20:05	20:07	20:09	20:10	20:11	20:14	20:15	20:16								
20:24	20:25	20:26	20:27	20:28	20:29	20:30	20:31	20:32	20:34	20:35	20:37	20:39	20:40	20:41	20:44	20:45	20:46								

(1) Horaires de passage à l'arrêt Place Mont Blanc.
Time the bus passes at the Place Mont Blanc stop.

Desservi jusqu'au 7 juillet inclus
Valid until 7 July

07:48 12:18 13:48 16:48

Les Praz / Flégère → Chamonix → Les Houches

LES PRAZ / FLEGERE	LES PRAZ POSTE	LES ILETTES	LES NANTS	CHAMPRAZ	VALLOT	MUMMERY	PLACE MONT BLANC	CHAMONIX CENTRE	CHAMONIX SUD	LE GRÉPON CAISSE	PECLES MOUSSOUX	LES GAILLANDS	LES PELERINS	LES BOSSONS	LES MONTQUARTS	TACONNAZ	LE PONT	LES GRANGES	StANTOINE	LA GRIAZ - LE TOURCHET	LES HOUCHES MAIRIE	LES ESSERTS	BELLEVUE	LE FOULLY	LE PRARION
06:42	06:43	06:44	06:45	06:47	06:48	06:49	(2)	06:21 06:51	06:23 06:53	06:24 06:54	06:26 06:56	06:27 06:57	06:29 06:59	06:31 07:01	06:32 07:02	06:34 07:04	06:35 07:05	06:36 07:06	06:37 07:07	06:39 07:09	06:40 07:10	06:41 07:11	06:42 07:12	06:43 07:13	06:44 07:14
↓ Un bus toutes les 30 minutes / A bus every 30 minutes												Un bus toutes les 30 minutes / A bus every 30 minutes ↓													
19:42	19:43	19:44	19:45	19:47	19:48	19:49	(2)	19:51 20:21	19:53 20:23	19:54 20:24	19:56 20:26	19:57	19:59	20:01	20:02	20:04	20:05	20:06	20:07	20:09	20:10	20:11	20:12	20:13	20:14
20:12	20:13	20:14	20:15	20:17	20:18	20:19																			

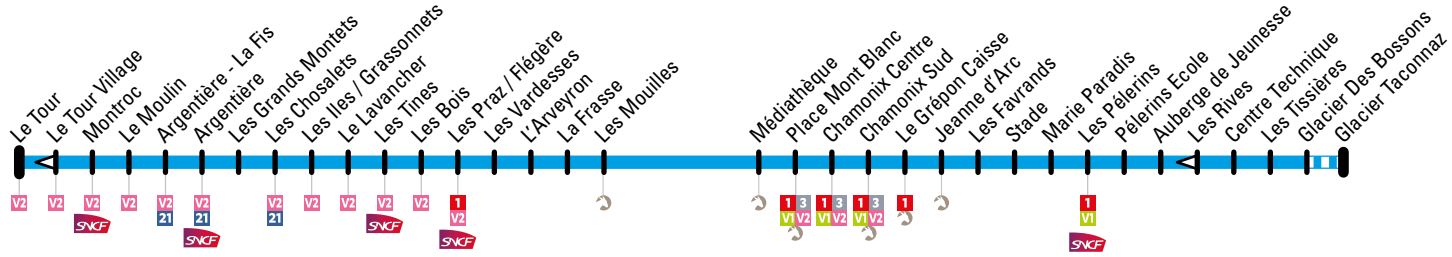
(2) Horaires de passage à l'arrêt Place Mont Blanc.
Time the bus passes at the Place Mont Blanc stop.

Desservi jusqu'au 7 juillet inclus
Valid until 7 July

07:50 12:20 13:50 16:50

Le Tour → Argentière → Chamonix → Les Pélerins → Les Bossons

Circule tous les jours
Operates everyday



Les Bossons → Les Pélerins → Chamonix → Argentière → Le Tour

GLACIER DES BOSSONS	LES TISSIERES	LES RIVES	AUBERGE DE JEUNESSE	CENTRE TECHNIQUE	PELERINS ECOLE	LES PELERINS	MARIE PARADIS	STADE	LES FAVRANS	JEANNE D'ARC	CHAMONIX SUD	LE GRÉPON CAISSE	CHAMONIX CENTRE	PLACE MONT BLANC	MEDIATHEQUE	LES MOUILLES	LA FRASSE	L'ARVEYRON	LES VARDESSES	LES PRAZ / FLEGERE	LES BOIS	LES TINES	LE LAVANCHER	LES ILES	LES GRASSONNETS	LES CHOSALET	LES GRANDS MONTETS	ARGENTIERE	ARGENTIERE - LA FIS	LE MOULIN	MONTRC	LE TOUR VILLAGE	LE TOUR	
											06:12	06:13	06:14	06:16	06:18	06:18	06:20	06:22	06:23	06:25	06:26	06:28	06:30	06:31	06:32	06:34	06:36	06:39	06:40	06:42	06:44	06:45	06:46	
											06:42	06:43	06:44	06:46	06:48	06:48	06:50	06:52	06:53	06:55	06:56	06:58	07:00	07:01	07:02	07:04	07:06	07:09	07:10	07:12	07:14	07:15	07:16	
06:52	06:53	06:54	06:56	06:58	07:00	07:02	07:03	07:05	07:06	07:08	07:12	07:13	07:14	07:16	07:18	07:18	07:20	07:22	07:23	07:25	07:26	07:28	07:30	07:31	07:32	07:34	07:36	07:39	07:40	07:42	07:44	07:45	07:46	
07:22	07:23	07:24	07:26	07:28	07:30	07:32	07:33	07:35	07:36	07:38	07:42	07:43	07:44	07:46	07:48	07:48	07:50	07:52	07:53	07:55	07:56	07:58	08:00	08:01	08:02	08:04	08:06	08:09	08:10	08:12	08:14	08:15	08:16	
Un bus toutes les 30 minutes / A bus every 30 minutes																	Un bus toutes les 30 minutes / A bus every 30 minutes																	
19:22	19:23	19:24	19:26	19:28	19:30	19:32	19:33	19:35	19:36	19:38	19:42	19:43	19:44	19:46	19:48	19:48	19:50	19:52	19:53	19:55	19:56	19:58	20:00	20:01	20:02	20:04	20:06	20:09	20:10	20:12	20:14	20:15	20:16	
19:52	19:53	19:54	19:56	19:58	20:00	20:02	20:03	20:05	20:06	20:08	20:12	20:13	20:14	20:16																				
20:22	20:23	20:24	20:26	20:28	20:30	20:32	20:33	20:35	20:36	20:38	20:42	20:43	20:44	20:46																				

Départ du Glacier de Taconnaz / Glacier Taconnaz departure

08:19 10:19 12:19 17:19 18:19

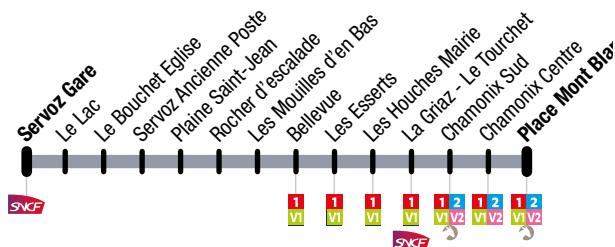
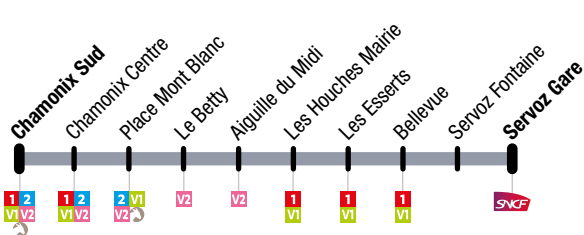
Le Tour → Argentière → Chamonix → Les Pélerins → Les Bossons

LE TOUR	MONTRC	LE MOULIN	ARGENTIERE - LA FIS	ARGENTIERE	LES GRANDS MONTETS	LES CHOSALET	LES GRASSONNETS	LES ILES	LE LAVANCHER	LES TINES	LES BOIS	LES PRAZ / FLEGERE	LES VARDESSES	L'ARVEYRON	LA FRASSE	LES MOUILLES	MEDIATHEQUE	PLACE MONT BLANC	CHAMONIX CENTRE	CHAMONIX SUD	LE GRÉPON CAISSE	JEANNE D'ARC	LES FAVRANS	STADE	MARIE PARADIS	LES PELERINS	PELERINS ECOLE	AUBERGE DE JEUNESSE	CENTRE TECHNIQUE	LES TISSIERES	GLACIER DES BOSSONS		
																		06:17	06:19	06:22	06:23	06:24	06:25	06:26	06:27	06:29	06:31	06:33	06:36	06:39	06:40		
																07:14	07:15	07:17	07:19	07:22	07:23	07:24	07:25	07:26	07:27	07:29	07:31	07:33	07:36	07:39	07:40		
06:50	06:52	06:53	06:55	06:56	06:58	07:00	07:01	07:02	07:03	07:05	07:07	07:08	07:09	07:11	07:12			06:47	06:49	06:52	06:53	06:54	06:55	06:56	06:57	06:59	07:01	07:03	07:06	07:09	07:10		
07:20	07:22	07:23	07:25	07:26	07:28	07:30	07:31	07:32	07:33	07:35	07:37	07:38	07:39	07:41	07:42	07:44	07:45	07:47	07:49	07:52	07:53	07:54	07:55	07:56	07:57	07:59	08:01	08:03	08:06	08:09	08:10		
Un bus toutes les 30 minutes / A bus every 30 minutes																	Un bus toutes les 30 minutes / A bus every 30 minutes																
19:20	19:22	19:23	19:25	19:26	19:28	19:30	19:31	19:32	19:33	19:35	19:37	19:38	19:39	19:41	19:42	19:44	19:45	19:47	19:49	19:52	19:53	19:54	19:55	19:56	19:57	19:59	20:01	20:03	20:06	20:09	20:10		
19:50	19:52	19:53	19:55	19:56	19:58	20:00	20:01	20:02	20:03	20:05	20:07	20:08	20:09	20:11	20:12	20:14	20:15	20:17	20:19	20:22	20:23												
20:20	20:22	20:23	20:25	20:26	20:28	20:30	20:31	20:32	20:33	20:35	20:37	20:38	20:39	20:41	20:42	20:44	20:45	20:47	20:49	20:52													

Départs du Tour et de Chamonix Sud vers le Glacier de Taconnaz / From Le Tour and Chamonix Sud to Glacier de Taconnaz

Le Tour	07:20	09:20	11:20	16:20	17:20
Chamonix Sud	07:52	09:52	11:52	16:52	17:52
Glacier Taconnaz	8:18	10:18	12:18	17:18	18:18

Circule tous les jours
Operates everyday



Chamonix → Servoz

CHAMONIX SUD	CHAMONIX CENTRE	PLACE MONT BLANC	LE BETTY	AIGUILLE DU MIDI	LES HOUCHES MAIRIE	LES ESSERTS	BELLEVUE	SERVOZ FONTAINE	SERVOZ GARE
06:55	06:57	06:59	07:02	07:02	07:10	07:11	07:11	07:16	07:18
12:30	12:32	12:34	12:37	12:37	12:45	12:46	12:46	12:51	12:53
16:45	16:47	16:49	16:52	16:52	17:00	17:01	17:01	17:06	17:08
18:05	18:07	18:09	18:12	18:12	18:20	18:21	18:21	18:26	18:28

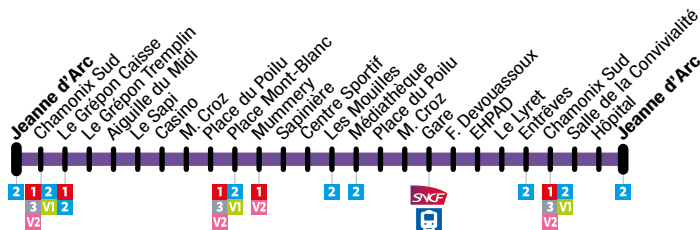
Servoz → Chamonix

SERVOZ GARE	LE LAC	LE BOUCHET EGLISE	SERVOZ ANCIENNE POSTE	PLAINE SAINT-JEAN	ROCHER D'ESCALADE	LES MOUILLES D'EN BAS	BELLEVUE	LES ESSERTS	LES HOUCHES MAIRIE	LA GRIAZ - LE TOURCHET	CHAMONIX SUD	CHAMONIX CENTRE	PLACE MONT BLANC
07:20	07:21	07:23	07:24	07:25	07:26	07:27	07:31	07:32	07:32	07:33	07:41	07:43	07:45
12:55	12:56	12:58	12:59	13:00	13:01	13:02	13:06	13:07	13:07	13:08	13:16	13:18	13:20
17:10	17:11	17:13	17:14	17:15	17:16	17:17	17:21	17:22	17:22	17:23	17:31	17:33	17:35
18:30	18:31	18:33	18:34	18:35	18:36	18:37	18:41	18:42	18:42	18:43	18:51	18:53	18:55

 Circule uniquement le Mercredi / Wednesdays only

 Ne circule pas le Mercredi / Do not operate on Wednesdays

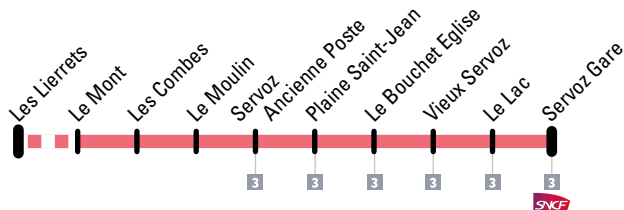
Navette gratuite centre-ville Free city center shuttle



JEANNE D'ARC	CHAMONIX SUD	LE GRÉPON CAISSE	LE GRÉPON TREMPLIN	AIGUILLE DU MIDI	LE SAPI	CASINO	MICHEL CROZ	PLACE DU POILU	PLACE MONT-BLANC	MUMMERY	SAPINIÈRE	CENTRE SPORTIF
	08:00	08:02	08:03	08:04	08:06	08:07	08:08	08:09	08:11	08:12	08:13	08:15
	08:20	08:22	08:23	08:24	08:26	08:27	08:28	08:29	08:31	08:32	08:33	08:35
08:32	08:40	08:42	08:43	08:44	08:46	08:47	08:48	08:49	08:51	08:52	08:53	08:55
08:52	09:00	09:02	09:03	09:04	09:06	09:07	09:08	09:09	09:11	09:12	09:13	09:15
09:12	09:20	09:22	09:23	09:24	09:26	09:27	09:28	09:29	09:31	09:32	09:33	09:35
↓ Un bus toutes les 20 minutes / A bus every 20 minutes ↓												
	17:12	17:20	17:22	17:23	17:24	17:26	17:27	17:28	17:29	17:31	17:32	17:35
	17:32	17:40	17:42	17:43	17:44	17:46	17:47	17:48	17:49	17:51	17:52	17:55
	17:52	18:00	18:02	18:03	18:04	18:06	18:07	18:08	18:09	18:11	18:12	18:15
	18:12	18:20	18:22	18:23	18:24	18:26	18:27	18:28	18:29	18:31	18:32	18:35
	18:32	18:40	18:42	18:43	18:44	18:46	18:47	18:48	18:49	18:51	18:52	18:55

LES MOUILLES	MÉDIATHÈQUE	PLACE DU POILU	MICHEL CROZ	CHAMONIX GARE SNCF	F. DEVOUSSAUX	EHPAD	LE LYRET	ENTRÈVES	CHAMONIX SUD	SALLE DE LA CONVIVIALITÉ	HÔPITAL
08:16	08:17	08:18	08:19	08:20	08:22	08:23	08:24	08:26	08:27	08:29	08:30
08:36	08:37	08:38	08:39	08:40	08:42	08:43	08:44	08:46	08:47	08:49	08:50
08:56	08:57	08:58	08:59	09:00	09:02	09:03	09:04	09:06	09:07	09:09	09:10
09:16	09:17	09:18	09:19	09:20	09:22	09:23	09:24	09:26	09:27	09:29	09:30
09:36	09:37	09:38	09:39	09:40	09:42	09:43	09:44	09:46	09:47	09:49	09:50
↓ Un bus toutes les 20 minutes / A bus every 20 minutes ↓											
	17:36	17:37	17:38	17:39	17:40	17:42	17:43	17:44	17:46	17:47	17:50
	17:56	17:57	17:58	17:59	18:00	18:02	18:03	18:04	18:06	18:07	18:10
	18:16	18:17	18:18	18:19	18:20	18:22	18:23	18:24	18:26	18:27	18:30
	18:36	18:37	18:38	18:39	18:40	18:42	18:43	18:44	18:46	18:47	18:50
	18:56	18:57	18:58	18:59	19:00	19:02	19:03	19:04	19:06	19:07	

Circule tous les jours
Operates everyday



Le Mont → Servoz Gare

LES LIERRETS	LE MONT	LES COMBES	LE MOULIN	ANCIENNE POSTE	PLAINE SAINT-JEAN	LE BOUCHET EGLISE	VIEUX SERVIZ	LE LAC	SERVIZ GARE	DEPART TER VERS CHAMONIX
07:00	07:02	07:04	07:06	07:08		07:15		07:19	07:20	
	09:14	09:16	09:18	09:20	09:24	09:28	09:31	09:34	09:35	09:43
	10:14	10:16	10:18	10:20	10:24	10:28	10:31	10:34	10:35	10:43
	14:14	14:16	14:18	14:20	14:24	14:28	14:31	14:34	14:35	14:43
	16:04	16:06	16:08	16:10	16:14					

Servoz Gare → Le Mont

ARRIVÉE TER DE CHAMONIX	SERVIZ GARE	LE LAC	VIEUX SERVIZ	LE BOUCHET EGLISE	PLAINE SAINT-JEAN	ANCIENNE POSTE	LE MOULIN	LES COMBES	LE MONT	LES LIERRETS
	08:53	08:54		08:56	09:00	09:04	09:06	09:08	09:10	
	09:53	09:54		09:56	10:00	10:04	10:06	10:08	10:10	
10:25	10:40	10:41	10:44	10:47	10:51	10:55	10:57	10:59	11:01	
						13:15	13:17	13:19	13:21	13:23
	13:53	13:54		13:56	14:00	14:04	14:06	14:08	14:10	
14:25	14:40	14:41	14:44	14:47	14:51	14:55	14:57	14:59	15:01	
15:25	15:40	15:43	15:46	15:50	15:54	15:56	15:58	16:00	16:01	
						17:20	17:22	17:24	17:26	17:28
17:44	17:45	17:46	17:49	17:52	17:56	18:00	18:02	18:04	17:56	
18:44	18:45	18:46		18:50		18:56	18:58	19:00	19:02	19:04

Circule du lundi au vendredi jusqu'au 6 juillet inclus / Operates Monday to Friday until 6 July

Circule le mercredi jusqu'au 30 juin inclus / Operates Wednesday only until 30 June



Envie de randonner en toute facilité ?

Laissez votre voiture au parking, choisissez votre randonnée et prenez le bus pour y accéder ! Vous trouverez dans cette page les principales randonnées balisées du Massif du Mont-Blanc, classées selon la remontée mécanique qui vous permettra d'y accéder et les lignes de bus desservant ces remontées. Les temps de parcours des randonnées sont donnés à titre indicatif, sur la base d'un randonneur de niveau moyen.



Avant de vous engager dans ces randonnées, vous renseigner auprès de l'Office de Tourisme Intercommunal de la Vallée de Chamonix-Mont-Blanc, des exploitants des remontées mécaniques ou de la Maison de la Montagne.

Téléphérique de l'Aiguille du Midi

Arrêt : Aiguille du Midi | Ligne :

→ **Chamonix par Blaitière : 2h30**

L'itinéraire emprunte au début le sentier du Montenvers puis descend sur la gauche en direction des alpages de Blaitière, réaménagés et remis en exploitation depuis peu. La descente, sans difficulté particulière, est néanmoins longue et assez raide.

→ **Lac Bleu : 1h A/R**

Cette promenade mène à un petit lac niché dans une cuvette cernée de blocs de rochers, au pied des Aiguilles de Chamonix.

Télécabine du Tour

Arrêt : Le Tour | Lignes : **2**

→ **Col des Posettes : 2h A/R**

À l'arrivée du télésiège des Autannes, évoluez au milieu des alpages, des troupeaux et contemplez les nombreuses familles de marmottes. Retour sur Charamillon.

→ **Lac de Catogne : 3h A/R**

Depuis ce site sauvage en Suisse, la vue s'étend sur le Valais et le barrage d'Emosson. L'itinéraire emprunte le col de Balme (2 186 m) et la Croix de fer (2 343m) avant de descendre sur le lac. Retour sur Charamillon.

Télésiège du Glacier des Bossons

Arrêt : Glacier des Bossons | Ligne : **2**

→ **La montagne de la Côte : 4h A/R**

Le chemin serpente entre les glaciers des Bossons et de Taconnaz.

↓ **Suite des randonnées en page 33** ↓



Le Prarion
Le Fouilly
Bellevue
Les Esserts
Les Houches Mairie
La Griaz - Le Tourchet
Saint-Antoine
Les Granges
Le Pont
Taconnaz
Les Montquarts
Les Bossons
Les Pélerins
Les Gaillands
Les Pâcles Moussoix
Chamonix Sud
Place Mont Blanc
Mediatheque

Les Mouilles
La Frasse
L'Arveyron
Les Vardeesses
Les Praz / Flegere
Les Bois
Le Lavancher
Les Iles / Grassonnets
Argentiere
Argentiere - La Fis

Tous les arrêts sont desservis
All stops are served

Le Prarion → Argentière

LE PRARION	LE FOUILLY	BELLEVUE	LES ESSERTS	LES HOUCHES MAIRIE	LA GRIAZ - LE TOURCHET	SAINT-ANTOINE	LES GRANGES	LE PONT	TACONNAZ	LES MONTQUARTS	LES BOSSONS	LES PELELINS	LES GAILLANDS	PECLES MOUSSOUX	CHAMONIX SUD	CHAMONIX CENTRE	PLACE MONT BLANC	MEDIATHEQUE	LES MOUILLES	LA FRASSE	L'ARVEYRON	LES VARDESSES	LES PRAZ / FLEGERE	LES BOIS	LES TINES	LE LAVANCHER	LES ILES / LES GRASSONNETS	LES CHOSALETs	ARGENTIERE	ARGENTIERE - LA FIS	
21:15	21:16	21:17	21:18	21:18	21:19	21:20	21:21	21:22	21:24	21:26	21:27	21:29	21:30	21:31	21:33	20:50	20:51	20:52	20:52	20:53	20:55	20:55	20:56	20:57	20:57	21:01	21:01	21:03	21:05	21:08	21:09
22:00	22:01	22:02	22:03	22:03	22:04	22:05	22:06	22:07	22:09	22:11	22:12	22:14	22:15	22:16	22:18	22:20	22:21	22:22	22:22	22:23	22:25	22:25	22:26	22:27	22:29	22:31	22:33	22:35	22:38	22:39	
22:45	22:46	22:47	22:48	22:48	22:49	22:50	22:51	22:52	22:54	22:56	22:57	22:59	23:00	23:01	23:03	23:05	23:06	23:07	23:07	23:08	23:10	23:10	23:11	23:12	23:14	23:16	23:18	23:20	23:23	23:24	
23:30	23:31	23:32	23:33	23:33	23:34	23:35	23:36	23:37	23:39	23:41	23:42	23:44	23:45	23:46	23:48																

Argentière → Le Prarion

ARGENTIERE - LA FIS	ARGENTIERE	LES CHOSALETs	LES ILES / LES GRASSONNETS	LE LAVANCHER	LES TINES	LES BOIS	LES PRAZ / FLEGERE	LES VARDESSES	L'ARVEYRON	LA FRASSE	LES MOUILLES	MEDIATHEQUE	PLACE MONT BLANC	CHAMONIX CENTRE	CHAMONIX SUD	PECLES MOUSSOUX	LES GAILLANDS	PELELINS	LES BOSSONS	LES MONTQUARTS	TACONNAZ	LE PONT	LES GRANGES	SAINT-ANTOINE	LA GRIAZ - LE TOURCHET	LES HOUCHES MAIRIE	LES ESSERTS	BELLEVUE	LE FOUILLY	LE PRARION	
21:15	21:16	21:19	21:21	21:23	21:25	21:26	21:27	21:27	21:28	21:30	21:30	21:31	20:50	20:52	20:53	20:56	20:57	20:58	21:00	21:01	21:01	21:04	21:05	21:06	21:07	21:08	21:09	21:09	21:10	21:11	21:12
22:00	22:01	22:04	22:06	22:08	22:10	22:11	22:12	22:12	22:13	22:15	22:15	22:16	22:16	22:18	22:19	21:37	21:38	21:39	21:41	21:42	21:42	22:30	22:31	22:32	22:33	22:34	22:35	22:35	22:36	22:37	22:38
22:45	22:46	22:49	22:51	22:53	22:55	22:56	22:57	22:57	22:58	23:00	23:00	23:01	23:01	23:03	23:04	23:07	23:08	23:09	23:11	23:12	23:15	23:16	23:17	23:18	23:19	23:20	23:20	23:21	23:22	23:23	
23:30	23:31	23:34	23:36	23:38	23:40	23:41	23:42	23:42	23:43	23:45	23:45	23:46	23:46	23:48	23:49																



V1 | Chamonix → Les Houches

Circule tous les jours
Operates everyday

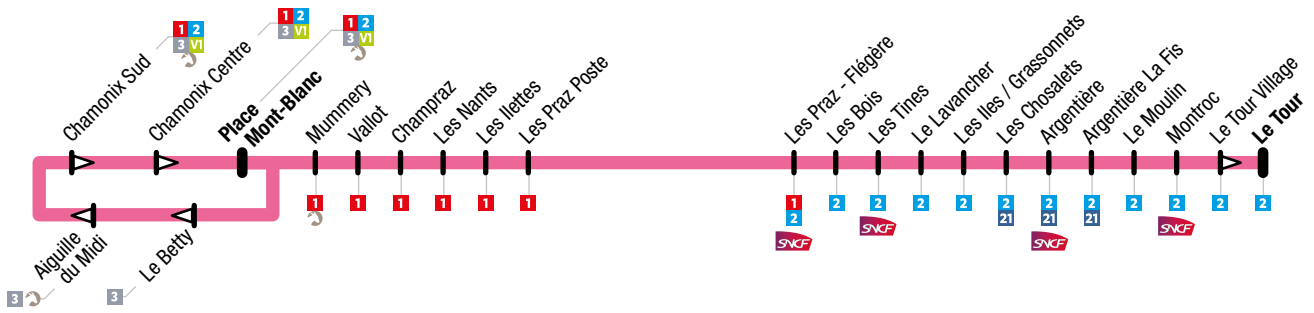


Chamonix → Les Houches

CHAMONIX SUD	PLACE DU MONT-BLANC	CHAMONIX CENTRE	LES PÈCLES - MOUSSOUX	LES GAILLANDS	LES PÈLERINS	LES BOSSONS	LES MONTQUARTS	TACORNMAZ	LE PONT	LES GRANGES	SAINT ANTOINE	LA GRIAZ / LE TOURCHET	LES HOUCHES MAIRIE	LES ESSERTS	BELLEVUE	LE FOUILLY	LE PRARION
09:15	09:19	09:21	09:23	09:24	09:25	09:27	09:29	09:30	09:31	09:32	09:33	09:34	09:35	09:36	09:37	09:39	09:40
10:45	10:49	10:51	10:53	10:54	10:55	10:57	10:59	11:00	11:01	11:02	11:03	11:04	11:05	11:06	11:07	11:09	11:10
13:15	13:19	13:21	13:23	13:24	13:25	13:27	13:29	13:30	13:31	13:32	13:33	13:34	13:35	13:36	13:37	13:39	13:40
14:45	14:49	14:51	14:53	14:54	14:55	14:57	14:59	15:00	15:01	15:02	15:03	15:04	15:05	15:06	15:07	15:09	15:10

Les Houches → Chamonix

LE PRARION	LE FOUILLY	BELLEVUE	LES ESSERTS	LES HOUCHES MAIRIE	LA GRIAZ / LE TOURCHET	SAINT ANTOINE	LES GRANGES	LE PONT	TACORNMAZ	LES MONTQUARTS	LES BOSSONS	LES PÈLERINS	LES GAILLANDS	LES PÈCLES - MOUSSOUX	CHAMONIX SUD	PLACE DU MONT-BLANC	CHAMONIX CENTRE
09:50	09:51	09:52	09:53	09:54	09:55	09:56	09:57	09:58	10:00	10:01	10:03	10:05	10:06	10:07	10:09	10:12	10:13
11:20	11:21	11:22	11:23	11:24	11:25	11:26	11:27	11:28	11:30	11:31	11:33	11:35	11:36	11:37	11:39	11:42	11:43
13:50	13:51	13:52	13:53	13:54	13:55	13:56	13:57	13:58	14:00	14:01	14:03	14:05	14:06	14:07	14:09	14:12	14:13
15:20	15:21	15:22	15:23	15:24	15:25	15:26	15:27	15:28	15:30	15:31	15:33	15:35	15:36	15:37	15:39	15:42	15:43



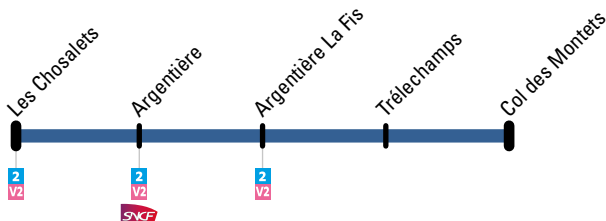
Direction Le Tour

PLACE MONT-BLANC	LE BETTY	AIGUILLE DU MIDI	CHAMONIX SUD	CHAMONIX CENTRE	MUMMERY	VALLOT	CHAMPRAZ	LES NANTS	LES ILETTES	LES PRAZ POSTE	LES PRAZ FLÉGÈRE	LES BOIS	LES TINES	LE LAVANCHER	LES ILES	LES GRASSONNETS	LES CHOSALETs	ARGENTIÈRE	ARGENTIÈRE LA FIS	LE MOULIN	MONTRC	LE TOUR VILLAGE	LE TOUR
09:25	09:26	09:26	09:27	09:29	09:30	09:31	09:32	09:34	09:35	09:36	09:37	09:38	09:39	09:40	09:41	09:42	09:44	09:47	09:48	09:50	09:52	09:54	09:55
10:25	10:26	10:26	10:27	10:29	10:30	10:31	10:32	10:34	10:35	10:36	10:37	10:38	10:39	10:40	10:41	10:42	10:44	10:47	10:48	10:50	10:52	10:54	10:55
13:25	13:26	13:26	13:27	13:29	13:30	13:31	13:32	13:34	13:35	13:36	13:37	13:38	13:39	13:40	13:41	13:42	13:44	13:47	13:48	13:50	13:52	13:54	13:55
14:25	14:26	14:26	14:27	14:29	14:30	14:31	14:32	14:34	14:35	14:36	14:37	14:38	14:39	14:40	14:41	14:42	14:44	14:47	14:48	14:50	14:52	14:54	14:55

Direction Chamonix

LE TOUR	MONTRC	LE MOULIN	ARGENTIÈRE LA FIS	ARGENTIÈRE	LES CHOSALETs	LES GRASSONNETS	LES ILES	LE LAVANCHER	LES TINES	LES BOIS	LES PRAZ FLÉGÈRE	LES PRAZ POSTE	LES ILETTES	LES NANTS	CHAMPRAZ	VALLOT	MUMMERY	PLACE MONT-BLANC
10:10	10:12	10:14	10:16	10:18	10:21	10:23	10:24	10:25	10:26	10:27	10:28	10:29	10:30	10:31	10:32	10:33	10:34	10:36
11:10	11:12	11:14	11:16	11:18	11:21	11:23	11:24	11:25	11:26	11:27	11:28	11:29	11:30	11:31	11:32	11:33	11:34	11:36
14:10	14:12	14:14	14:16	14:18	14:21	14:23	14:24	14:25	14:26	14:27	14:28	14:29	14:30	14:31	14:32	14:33	14:34	14:36
15:10	15:12	15:14	15:16	15:18	15:21	15:23	15:24	15:25	15:26	15:27	15:28	15:29	15:30	15:31	15:32	15:33	15:34	15:36

Circule tous les jours
Operates everyday



Pour vous rendre au Col des Montets depuis Chamonix ou Vallorcine, prenez le Mont-Blanc Express jusqu'à la gare d'Argentière et ensuite la ligne **21** / To get to the Col de Montets from Chamonix or Vallorcine take the Mont-Blanc Express to Argentière and from there the bus line **21**

Direction Col des Montets

LES CHOSALETs	ARGENTIÈRE	ARGENTIÈRE LA FIS	TRÉLECHAMPS	COL DES MONTETS
09:20	09:22	09:23	09:25	09:27
10:20	10:22	10:23	10:25	10:27
11:20	11:22	11:23	11:25	11:27
14:20	14:22	14:23	14:25	14:27
16:20	16:22	16:23	16:25	16:27
17:20	17:22	17:23	17:25	17:27

Direction Argentière

COL DES MONTETS	TRÉLECHAMPS	ARGENTIÈRE LA FIS	ARGENTIÈRE	LES CHOSALETs
09:32	09:34	09:36	09:37	09:39
10:32	10:34	10:36	10:37	10:39
11:32	11:34	11:36	11:37	11:39
14:32	14:34	14:36	14:37	14:39
16:32	16:34	16:36	16:37	16:39
17:32	17:34	17:36	17:37	17:39



Train du Montenvers

Arrêt : Gare SNCF | Lignes :

→ **Le Signal Forbes : 2h A/R**

Montée par le sentier du balcon avec vue sur la mer de Glace pour atteindre un point de vue superbe sur la vallée de Chamonix-Mont-Blanc.

→ **Traversée Montenvers-Plan de l'Aiguille : 2h30**

Ce sentier en balcon évolue au pied des Aiguilles de Chamonix. Panorama sur la vallée.

Téléphérique de Bellevue

Arrêt : Bellevue | Lignes :

→ **Les Crêtes Bellevue > Voza > Le Prarion : 2h**

Panorama exceptionnel en évitant les gros dénivelés.

→ **Mont-Lachat : 2h30 A/R**

Aux contreforts du Mont-Blanc, vue plongeante sur les alpages, les vallées et le glacier de Bionnassay.

Télécabine du Prarion

Arrêt : Le Prarion | Lignes :

→ **Randonnée à l'Alpage de la Charme : 1h A/R**

Parmi les rhododendrons et la bruyère, vous découvrirez moutons, chèvres, vaches et chevaux. Possibilité de faire provision de fromages fabriqués par le berger.

Depuis le village de Servoz

Arrêt : Servoz Ancienne Poste | Ligne :

→ **Lac Vert : 3h A/R**

Merveilleux belvédère sur le Massif du Mont-Blanc, ce lac pittoresque est encaissé dans une cuvette au pied du rocher des Fiz.

Col des Montets

Arrêts : Col des Montets ou Trélechamps | Ligne :

→ **Le Lac Blanc : 5h A/R**

Balade incontournable de la vallée de Chamonix, le Lac Blanc offre un panorama inoubliable sur la chaîne du Mont Blanc. L'itinéraire ici décrit propose un cadre beaucoup plus bucolique et sauvage que celui par la Flégère. Au menu, deux tracés à choix : soit le sentier du Col des Montets qui permet d'emprunter le Grand Balcon Sud, soit celui de Tré-le-Champ passant par une série d'échelles à proximité de l'imposante Aiguillette d'Argentière.

Légende | Key


1 Les Houches ↔ Les Praz Flégère

2 Les Bossons ↔ Le Tour

3 Servoz ↔ Chamonix

 Le Mulet - Navette centre ville de Chamonix


6 Navette interne de Servoz

 Chamo'night

V1 Chamonix ↔ Les Houches

V2 Chamonix ↔ Le Tour


21 Chosalets ↔ Col des Montets

 Cheminement piéton

 Voie ferrée

 Gare ferroviaire

 Mairie, Administration

 Etablissement Scolaire


 Bibliothèque, Médiathèque

 Musée

 Etablissement Médical

 Centre Commercial

 Office de Tourisme, Information

 Eglise, Chapelle

 Cimetière

 Stade, Gymnase


 Domaine Skiable

 Téléphérique

 Piscine

 Patinoire

 Parking

 Parking couvert

 Gare routière

 Gare du Montenvers - Mer de Glace