



**PRÉFET
DE LA HAUTE-SAVOIE**

*Liberté
Égalité
Fraternité*

Direction départementale des territoires
Service eau environnement
Cellule gestion de la ressource en eau

Le secrétaire général
chargé de l'administration de l'État
dans le département

Annecy, le **18 JUIL. 2022**

ARRÊTÉ n° DDT-2022-0998

Limitation des usages de l'eau niveau alerte sur le secteur de l'Arve amont

VU le code de l'environnement, notamment ses articles L211-3 et R211-66 à R211-70 concernant les mesures de limitations des usages de l'eau en cas de sécheresse ou à un risque de pénurie ;

VU le décret n° 2004-374 du 29 avril 2004 relatif au pouvoir des préfets, à l'organisation et à l'action des services de l'État dans les régions et les départements, modifié ;

VU le décret du 7 juillet 2022 portant cessation de fonctions de préfet de la Haute-Savoie de M. Alain ESPINASSE ;

VU le décret du 9 avril 2021 nommant M. Thomas FAUCONNIER, administrateur civil hors classe, en qualité de secrétaire général de la préfecture de la Haute-Savoie ;

VU la circulaire du 28 mars 2017 relative aux règles applicables en matière de délégation de signature des préfets ;

VU le décret n° 2021-795 du 23 juin 2021 relatif à la gestion quantitative de la ressource en eau et à la gestion des situations de crise liées à la sécheresse,

VU l'arrêté 21-327 du 23 juillet 2021 du préfet de la région Auvergne-Rhône-Alpes, coordonnateur du bassin Rhône-Méditerranée, relatif au renforcement de la coordination des mesures de gestion de la sécheresse sur le bassin Rhône-Méditerranée ;

VU l'instruction du préfet de région Auvergne-Rhône-Alpes du 15 juillet 2021 relatif à la gestion coordonnée des épisodes de sécheresse ;

VU le schéma directeur d'aménagement et de gestion des eaux (SDAGE) du bassin Rhône-Méditerranée 2022-2027 approuvé le 21 mars 2022 ;

VU l'arrêté préfectoral n°DDT-2022-0710 du 16 mai 2022 (« *arrêté cadre sécheresse* ») fixant le cadre des mesures de gestion et de préservation de la ressource en eau en période de sécheresse ;

VU l'arrêté préfectoral n°2011042-0008 du 11 février 2011 interdisant l'allumage des feux de forêts et la pratique de l'écobuage sur le département de la Haute-Savoie ;

15 rue Henry-Bordeaux
74998 ANNECY cedex 9

Tél. : 04 50 33 60 00

Mél. : ddt-see@haute-savoie.gouv.fr

www.haute-savoie.gouv.fr

W:\Environnement\Eau\11_Gestion_Ressource\Secheresse\2022\arrete\arve_amont\alerte\ARP_alerte_ArveAmont_2022-0998_2207XX.odt

CONSIDÉRANT que la situation des cours d'eau du bassin versant de l'Arve amont s'est dégradée du fait des conditions de sécheresse qui perdurent ;

CONSIDÉRANT que même si les débits dans l'Arve restent corrects car alimentés par la fonte due aux fortes chaleurs, la situation des autres cours d'eau du bassin versant de l'Arve amont est mauvaise ;

CONSIDÉRANT que de fortes chaleurs et un temps sec sont attendus ;

CONSIDÉRANT que des mesures de restriction ou d'interdiction provisoires des usages de l'eau sont rendues nécessaires pour la préservation de la santé, de la salubrité publique, de l'alimentation en eau potable, des écosystèmes aquatiques et pour la protection des ressources en eau ;

SUR proposition de monsieur le secrétaire général de la préfecture ;

ARRÊTE

ARTICLE 1 - secteurs et seuils

Le secteur de l'Arve amont du département de la Haute-Savoie est placé en alerte. La liste des communes concernées et la carte sont jointes en annexes au présent arrêté.

ARTICLE 2 - Mesures de restriction

Les mesures ne s'appliquent pas dans le cadre de la sécurité publique (lutte contre l'incendie en particulier), d'un impératif sanitaire et de l'utilisation directe d'eaux de pluie récupérées : eaux de toitures ou espace imperméabilisé ainsi que les eaux s'écoulant naturellement vers une retenue.

Les mesures sont détaillées dans le tableau ci-dessous en indiquant les usagers concernés (*légende : P = Particuliers, E= entreprise, C= collectivité, A= exploitant agricole*)

Usages	Mesures de restrictions	P	E	C	A
Tout prélèvement direct dans le milieu hydraulique superficiel ou souterrain dit domestique (au sens de l'article R-214-5 du code de l'environnement, à savoir inférieurs à 1000 m3 par an)	Interdiction, sauf si le prélèvement bénéficie d'une autorisation ou d'une déclaration selon l'article L214-2 de code de l'environnement	X	X	X	X
Arrosage des pelouses, des rond-points, de massifs fleuris, des espaces verts et des jardins potagers	Interdiction de 8h à 20h	X	X	X	X
Remplissage et vidanges de piscines privées à usage familial	Interdiction de remplissage sauf <ul style="list-style-type: none">remise à niveau de 20h à 8hpremier remplissage, si le chantier avait débuté avant les premières restrictions	X			
Piscines ouvertes au public	Remplissage et vidange soumis à autorisation auprès de l'ARS ou la DDT		X	X	

Usages	Mesures de restrictions	P	E	C	A
Lavage de véhicules	Interdiction, sauf <ul style="list-style-type: none"> par des professionnels avec du matériel haute pression ou un système de recyclage de l'eau¹ impératifs sanitaires ou techniques (bétonnière...) 	X	X	X	X
Nettoyage des voiries, des façades, des toitures, des trottoirs et autres surfaces imperméabilisées	Interdiction, sauf <ul style="list-style-type: none"> impératifs sanitaires ou sécuritaires réalisé par des balayeuses laveuses automatiques 	X	X	X	X
Alimentation des fontaines publiques et privées d'ornement	L'alimentation en circuit ouvert est interdite sauf dérogation validée par le comité ressource en eau (fiche dérogation en annexe de l'arrêté cadre sécheresse sus-visé)	X	X	X	
Alimentation en eau de plans d'eau et de canaux d'agrément, en particulier ceux desservant les anciens moulins	Interdiction, une attention particulière sera portée à ces opérations afin de ne pas porter préjudice à la faune piscicole lors de la fermeture de ces canaux.	X		X	
Arrosage des terrains de sport	Interdiction de 8 h à 20 h		X	X	
Arrosage des golfs	Interdiction de 8 h à 20 h et réduction de 30 % des volumes Un registre de prélèvement doit être rempli hebdomadairement		X	X	
Usages industriels, artisanaux et commerciaux	Réduction de 25 % des volumes, sauf : <ul style="list-style-type: none"> les activités commerciales, artisanales et industrielles alimentées par le réseau d'eau potable et consommant moins de 7 000m³/an ; les établissements bénéficient d'un arrêté préfectoral comportant des prescriptions relatives aux économies d'eau à réaliser en cas de sécheresse ; les établissements pouvant démontrer que leurs besoins en eau utilisée pour le procédé de fabrication ont été réduits au minimum (mise en œuvre des techniques les plus économes du secteur d'activité, respect d'une valeur de consommation spécifique économe par secteur d'activité. 			X	X
Rejet industriel ou agricole dans le milieu	Les opérations de maintenance ayant un impact significatif sur le niveau de rejet sont interdites, sauf celles indispensables au fonctionnement des installations et signalées aux services de police de l'eau ou ICPE.		X		X

1 L'obligation d'un système de recyclage de l'eau sera effective au 1^{er} janvier 2025

Usages	Mesures de restrictions	P	E	C	A
Neige de culture : Production et remplissage des retenues collinaires	Réduction de 25 % des volumes ou des débits. Cette restriction ne s'applique pas lorsque l'eau utilisée provient du déstockage d'une retenue collinaire ou d'un prélèvement autorisé dans le milieu avec débit réservé. Du 1er juin au 30 septembre, le remplissage des retenues est interdit.		X	X	
Irrigation par aspersion des cultures	Interdiction entre 11h et 18h, sauf pour <ul style="list-style-type: none"> la lutte antigel en arboriculture, le maraîchage pendant les 15 premiers jours après repiquage, semis ou plantation avec justification (espèce, date de l'implantation et fréquence d'arrosage : heure et durée) 				X
Remplissage des retenues collinaires	Interdiction sauf si débit réservé en place				X

ARTICLE 3 - Rappels et recommandations

Usages	Rappels et recommandations	P	E	C	A
Usages de l'eau provenant des réseaux d'eau potable publics ou privés	Les usages de l'eau provenant des réseaux d'eau potable publics et privés sont prioritairement réservés à la satisfaction des besoins en alimentation en eau potable. Il est de la responsabilité des maires de prendre les mesures nécessaires et de réglementer certains usages en fonction de l'évolution de la situation locale en matière d'approvisionnement en eau, dans l'objectif de satisfaire en priorité l'alimentation en eau potable.	X	X	X	X
Irrigation des cultures par système d'irrigation localisée	Autorisé				X
Ouvrages hydrauliques	Les manœuvres d'ouvrages nécessaires à l'équilibre du réseau électrique ou à la délivrance d'eau pour le compte d'autres usagers ou des milieux aquatiques sont autorisées.	X	X	X	X
Travaux en cours d'eau	Limitation au maximum	X	X	X	X
Activité sportive en rivière	Peuvent être restreintes	X	X	X	X
Intervention en rivière	Éviter en période d'étiage sévère des cours d'eau, parce qu'ils sont préjudiciables à la préservation des frayères : <ul style="list-style-type: none"> la circulation, le passage, le piétinement dans les cours d'eau, le piétinement par les animaux d'élevage dans le lit des cours d'eau. 	X	X	X	X

Usages	Rappels et recommandations	P	E	C	A
Allumage de feux et écobuage	Il est rappelé qu'en application de l'arrêté préfectoral du 11 février 2011, il est interdit à toute personne de porter ou d'allumer des feux dans les forêts, plantations ou boisements de l'ensemble du département, et que la destruction par le feu de tous végétaux (écobuage) est interdite	X	X	X	X

ARTICLE 4 - Période d'application

Les dispositions du présent arrêté sont applicables, à compter de sa publication, jusqu'au **30 septembre 2022 inclus**.

Elles pourront être levées de façon anticipée au moyen d'un arrêté préfectoral si les conditions hydrologiques le permettent.

ARTICLE 5 - Sanctions

Sera puni de la peine d'amende prévue pour les contraventions de la 5^e classe (1 500 € maximum et 3 000 € en cas de récidive) quiconque aura contrevenu aux mesures de limitation ou de suspension provisoire des usages de l'eau prescrites par le présent arrêté.

ARTICLE 6 - Mesures dérogatoires

Des dérogations locales et ponctuelles sur les mesures de restrictions ci-dessus peuvent être accordées par le préfet. Les demandes de dérogations sont à adresser au service de police de l'eau de la DDT sous forme d'un formulaire annexé au présent arrêté. Elles comporteront le volume sollicité, la période d'utilisation et la justification de la demande.

ARTICLE 7 - Mesures complémentaires

Conformément à l'article 9 de l'arrêté cadre sécheresse (arrêté préfectoral n°DDT-2022-0710 du 16 mai 2022), le maire peut, sur le territoire communal, prendre des mesures plus restrictives telles que l'arrêt et la limitation de certains usages non prioritaires de l'eau sur le réseau d'alimentation en eau potable.

ARTICLE 8 - Voies et délais de recours

Le présent arrêté peut faire l'objet d'un recours contentieux devant le tribunal administratif de Grenoble, dans un délai de deux mois à compter de sa publication au recueil des actes administratifs.

Il peut également faire l'objet d'un recours gracieux dans le délai de deux mois. Ce recours administratif prolonge de deux mois le délai de recours contentieux.

La saisine de la juridiction administrative peut se faire par voie dématérialisée via le portail « Télérecours citoyens », accessible à l'adresse suivante : www.telerecours.fr.

ARTICLE 9 - Publicité

Le présent arrêté est publié au recueil des actes administratifs de la préfecture de la Haute-Savoie et affiché en mairies du département jusqu'à l'abrogation de l'arrêté.

Le présent arrêté est consultable sur le site internet de la préfecture de Haute-Savoie (<http://haute-savoie.gouv.fr>) et sur le site ministériel dédié à la gestion de la ressource en eau en période de sécheresse (<http://propluvia.developpement-durable.gouv.fr>).

Une copie du présent arrêté est adressée :

- au directeur de l'eau et de la biodiversité du ministère de la transition écologique et solidaire,
- aux maires des communes concernées,
- à la directrice régionale de l'environnement, de l'aménagement et du logement Auvergne-Rhône-Alpes.

ARTICLE 10 - Exécution

Mesdames et messieurs le secrétaire général de la préfecture, le sous-préfet de Bonneville, le sous-préfet de Saint-Julien-en-Genevois, le sous-préfet de Thonon-les-Bains, les maires du département, le directeur départemental des territoires, le délégué territorial Savoie-Haute-Savoie de l'ARS, le commandant du groupement de gendarmerie de la Haute-Savoie, le directeur de défense et de protection civile et le chef du service départemental de l'OFB sont chargés d'assurer, chacun en ce qui le concerne, l'exécution du présent arrêté.

Le secrétaire général
chargé de l'administration de l'Etat
dans le département







Thomas FAUCONNIER

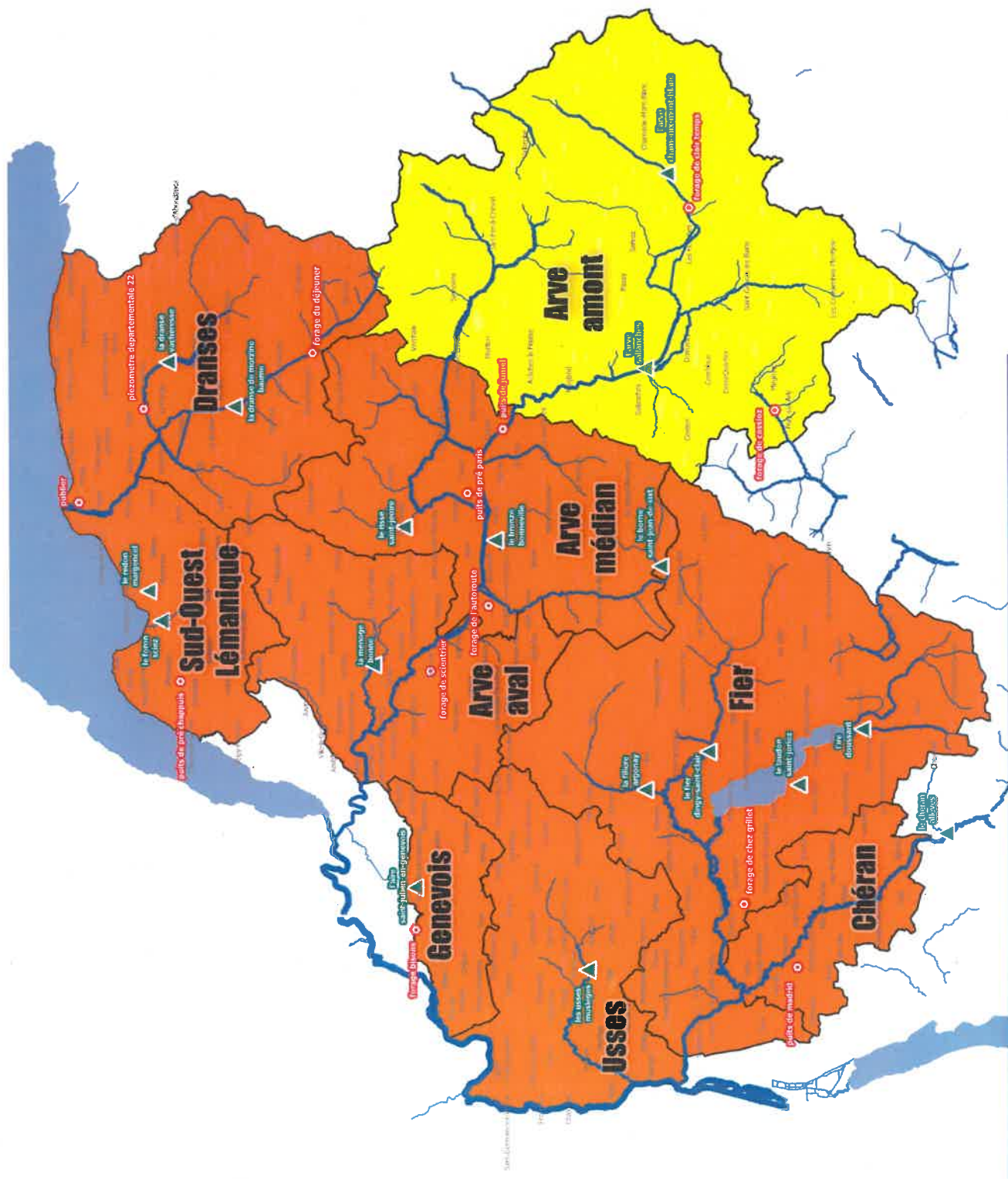
**Annexe 1 : ARRÊTÉ n° DDT-2022-0998
Arrêté sécheresse »**

Liste des communes concernées par les mesures de restriction de l'usage de l'eau

Zone d'alerte : Arve amont	
ARACHES-LA-FRASSE	74014
CHAMONIX-MONT-BLANC	74056
COMBLOUX	74083
LES CONTAMINES-MONTJOIE	74085
CORDON	74089
DEMI-QUARTIER	74099
DOMANCY	74103
LES HOUCHES	74143
MAGLAND	74159
MEGEVE	74173
MORILLON	74190
PASSY	74208
PRAZ-SUR-ARLY	74215
SAINT-GERVAIS-LES-BAINS	74236
SALLANCHES	74256
SAMOENS	74258
SERVOZ	74266
SIXT-FER-A-CHEVAL	74273
VALLORCINE	74290
VERCHAIX	74294

Annexe 2 : Mesures de restriction des usages de l'eau

-  Principaux cours d'eau
- Niveau secheresse**
-  Au dessus des seuils
-  Vigilance
-  Alerte
-  Alerte renforcée
-  Crise



Date de création : 12 Juillet 2022

Source des données : DDT74 – données 2021
 Fond de plan : BDCARTO - ©IGN
 Document produit par : DDT74/STEM/GEO/JP VINCENT



**PRÉFET
DE LA HAUTE-SAVOIE**

*Liberté
Égalité
Fraternité*

Direction départementale des territoires
Service eau environnement
Cellule gestion de la ressource en eau

**Annexe 3 : Formulaire de demande de dérogation à l'arrêté préfectoral n° DDT-2022-0998
relatif à la limitation des usages de l'eau niveau alerte sur le secteur de l'Arve amont**

Le présent formulaire a pour objet de permettre l'instruction d'une demande de dérogation aux mesures de restrictions provisoires de certains usages de l'eau (arrêté préfectoral susvisé).
Les demandes de dérogation ne pourront porter que sur les mesures pour lesquelles le manque d'eau serait de nature à créer un préjudice environnemental et/ou économique important.
En conséquence, il convient de produire à l'appui de la présente demande, toute pièce utile permettant d'en faciliter l'instruction.

Identification du demandeur

Nom - Prénom (ou nom de l'établissement) :

Adresse complète :

Pour les établissements :

- Représenté par (nom, prénom et fonction) :
- Personne assurant le suivi du dossier :

Nom- Prénom :

Adresse (si différente de l'établissement) :

Tél :

Mél :

Objet de la demande de dérogation

Justification de la demande :

Fournir un plan précis (localisation au 1/25 000^{ème})

Localisation des espaces concernés et du prélèvement (adresse ou lieu-dit) :

Volume prévisionnel prélevé par jour (en m³) :

Surface approximative ou linéaire à arroser :

Essences / Espèces concernées :

Mode d'arrosage envisagé (aspersion, goutte-à-goutte, à la tonne à eau...) :

L'arrosage se fait sur programmateur : Oui Non

Fréquence d'arrosage envisagée (préciser les jours et horaires) :

Origine de l'eau utilisée (réseau AEP, forages, puits...) :

État quantitatif de cette ressource utilisée :

Fait à

, le

Signature

Indiquer clairement le nom du signataire

Cette demande est à adresser à :

Direction départementale des territoires de la Haute-Savoie
Service eau-environnement
Mél : ddt-see@haute-savoie.gouv.fr
tél : 04 50 33 77 44

Cadre réservé à l'administration

Décision : Dérogation accordée Dérogation refusée

Prescriptions en cas de décision favorable / Motifs pour une décision défavorable ou autre :

.....
.....
.....
.....
.....

Fait à..... le

Pour le préfet et par délégation
Le directeur départemental des territoires